システムの導入効果

1 調査員参考地図の作成省力化

・調査員参考地図を一括印刷することにより、地図のコピーや切り貼り作業、色付け作業を省力化するとともに、作業スペースや事務用品(用紙、のり等)の使用も縮小できます。

2 調査員情報一元管理と配置業務への応用

・調査員情報の一元管理により、基本情報や確認事務作業等を軽減し、地理的条件や調査員情報を利用して適正調査員の絞り込みを行うなど、調査員配置業務を効率化します。

システムイメージ

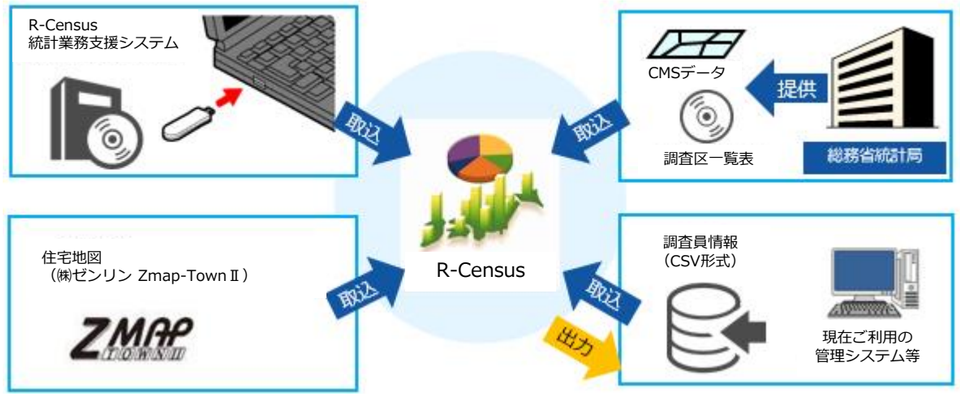

システムの導入実績（レンタル導入含む）

都道府県	2 団体	政令指定都市	4 団体
		中核都市	10 団体
その他市町村	119 団体	特例市	12 団体

株式会社 両備システムズ　セールスマーケティング部　インサイドセールスグループ

お問い合わせ先

岡山本社
〒700-8508
岡山市北区下石井二丁目10番12号
杜の街グレース オフィススクエア４階
TEL：086-264-1104
URL：http://www.ryobi.co.jp/

東京本社
〒108-0014　東京都港区芝五丁目29番11号　G-BASE田町7階
TEL：03-3769-7811

大阪支社
〒532-0003　大阪市淀川区宮原三丁目5番36号　新大阪トラストタワー16階
TEL：06-4807-3090

九州支店
〒812-0011　福岡市博多区博多駅前一丁目6番16号　西鉄博多駅前ビル8階
TEL：092-434-9033

●当パンフレット内の画面イメージ・区割り等は、すべてサンプルです。●パンフレット上の地図データは、(株)ゼンリン殿の住宅地図を使用しております。
●パンフレットの内容は、予告なしに変更することがあります。

統計業務支援システム

R-Census

国勢調査、経済センサスを中心に
各種統計業務を強力に支援します！

システムの特長

1 CMSデータとの連動

総務省統計局から配布されるCMSデータと、自治体が保有している調査区一覧表データを取り込み、調査区設定を簡単に行うことが可能です。

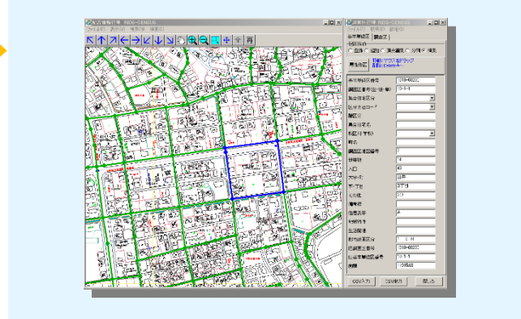

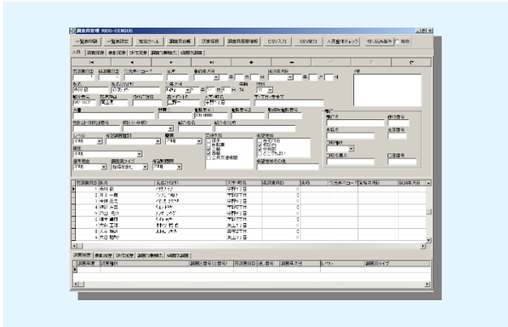

2 調査員の管理業務

調査員ごとの基本情報をデータベースで一元管理できます。ＣＳＶ形式データの調査員情報を取込むことが可能です。

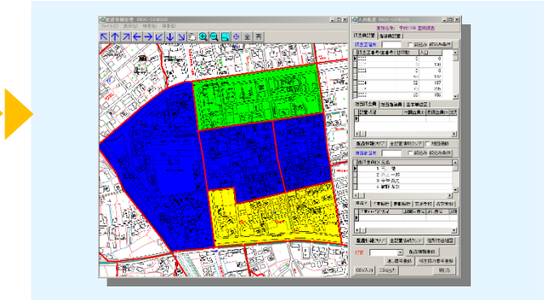

3 調査員の配置業務

調査員の配置が効率的にでき、２重配置や配置洩れをなくします。

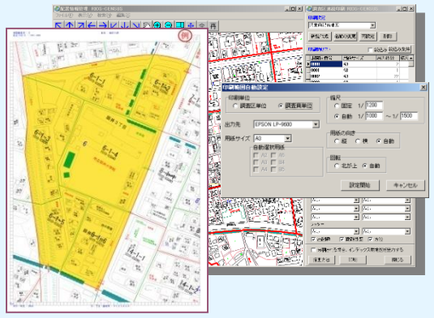

4 調査員用参考地図の作成業務

調査区参考地図を調査員ごとに連続で印刷します。

調査区範囲・形状などを考慮し、
最も見やすいレイアウトで
調査員用参考地図を自動印刷します。

両備システムズ

システム概要

CMSデータ連動機能

総務省統計局から配布されるCMS・自治体が保有している調査区一覧表データを取り込むことで、システムデータ（基本単位区／調査区 ポリゴン）を簡単に作成できます。また、ポリゴンデータのメンテナンスも容易です。

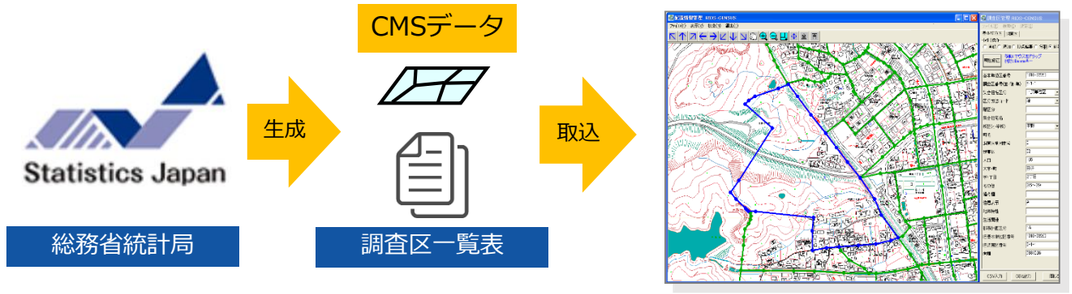

調査員情報管理機能

調査員情報（氏名・住所・希望調査地域・交通手段など）の一元管理を行いますので、様々な条件設定にて、該当調査員の検索を行うことが可能です。

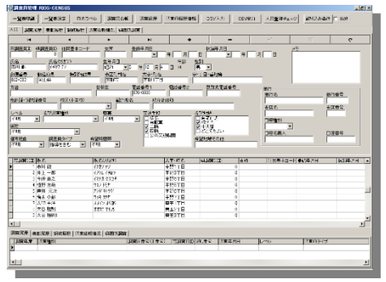

※CSV形式データとの連携が可能です。
（取り込み・出力）

※調査員台帳や宛名ラベルが作成できます。

調査員配置機能

地理的条件や調査情報を元に、該当調査区への配置に適した調査員のリストアップを行います。
以後、以下の方法（３パターン）により、調査員の配置を行うことができます。

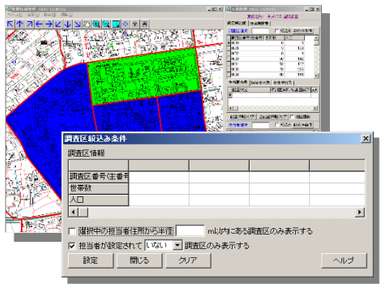

①未配置調査区（色分け）を確認しながら、調査員を配置する方法

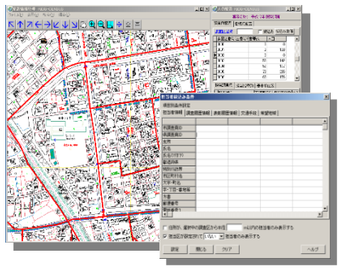

②未配置の調査区番号を一覧表で確認しながら、調査員を配置する方法

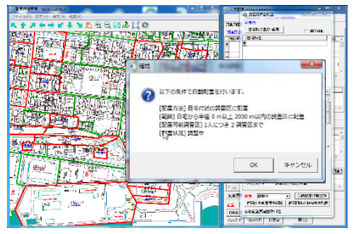

③（自動配置）調査員の住所を元に、その近所の調査区を自動で配置する方法

調査員用参考地図連続印刷機能

指定した条件（「調査員配置が完了している調査区のみ」、「指定した調査区番号のみ」など）に従って、調査員用参考地図を連続印刷できます。

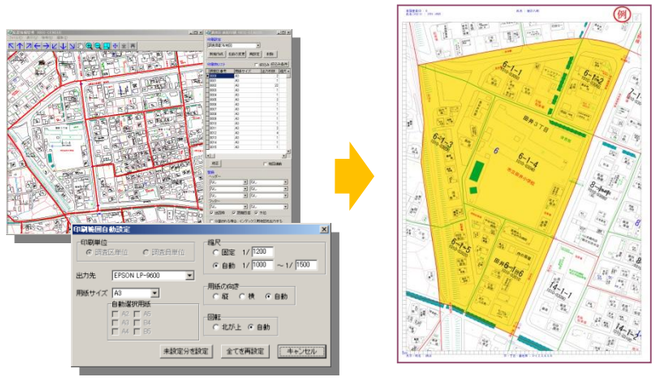

調査員用地図

※印刷時は、調査区の面積に応じた最適縮尺を計算し、拡大・縮小・ 回転・用紙の向き・ページ分割等をしながら連続印刷します。

※表示したい情報（調査員氏名、調査種別など）を指定すると、地図の上下余白部分に必要な情報を印刷することが可能です。

帳票出力

帳票出力機能
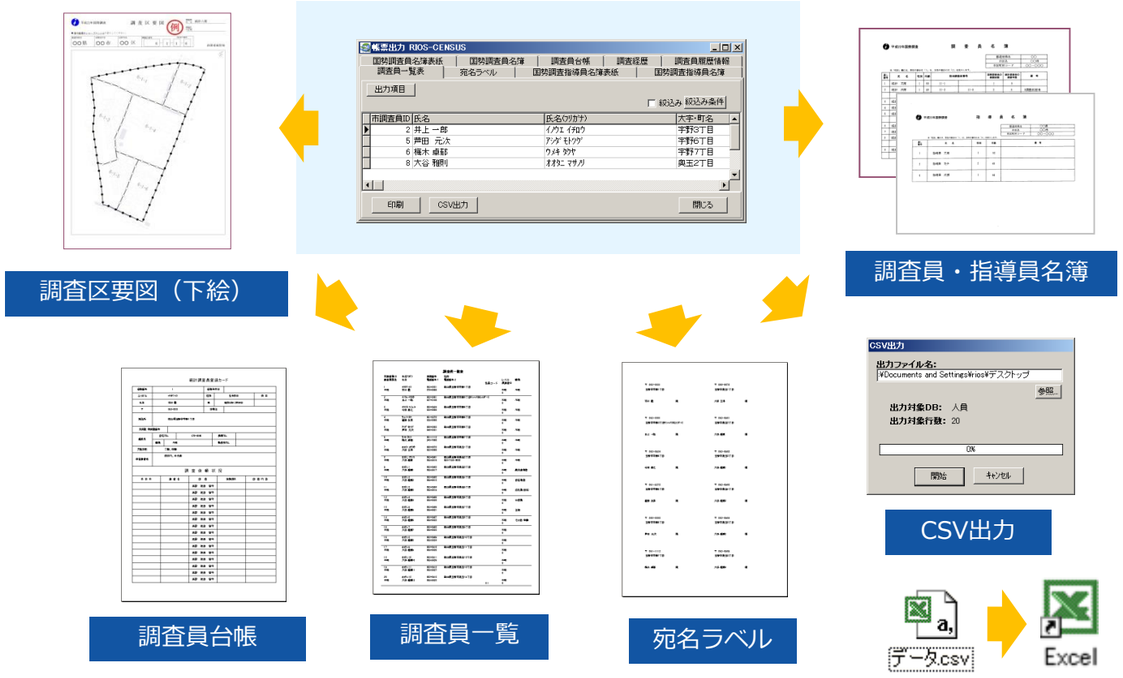
国や県へ提出する調査区要図（下絵）、調査員・指導員名簿に標準対応。その他、調査員台帳、調査員一覧、宛名ラベル等豊富な帳票出力が可能です。
ＣＳＶ形式でデータ出力が可能な為、Excel等を利用して任意の帳票作成が可能となります。